



Parlamentul României



București, 18.12.2003



Nr. 67 din 18/12/2003

Către,

BIROUL PERMANENT AL CAMEREI DEPUTAȚILOR

În conformitate cu prevederile art. 74 din Constituția României și ale art. 86 din Regulamentul Camerei Deputaților, vă înaintăm alăturat propunerea legislativă privind reînființarea comunei BUEȘTI, prin reorganizarea actualei comune ALBEȘTI, județul Ialomița, cu rugămintea de a declanșa procedura parlamentară pentru dezbatere și adoptare.

ANEXE:

1. Proiect de Lege
2. Expunere de motive
3. Fișa comunei nou înființate Buești
4. Hotărârea Consiliului Local nr. 18/23.05.2003 privind aprobarea organizării referendumului pentru consultarea cetățenilor în vederea modificării limitelor teritoriale ale comunei Albești, județul Ialomița, prin reînființarea comunei Buești
5. Hotărârea Consiliului Local nr. 20/24.06.2003 privind însușirea principalilor indicatori minimali de definire a comunelor
6. Procesul verbal cu rezultatul referendumului
7. Sinteza bugetului local al comunei Albești pe anul 2003
8. Harta județului cu localizarea comunei Buești

DEPUTAȚI:

Dorel BAHRIN – PSD

Silvian CIUPERCĂ – PSD

SENATOR:

Elena SPOREA – PSD

JUDETUL IALOMITA

EXPUNERE DE MOTIVE

Privind înființarea comunei Buești, județul Ialomița

BUESTI , sat de tip adunat , situat pe malul drept al Ialomiței , cu o suprafață în intravilan de 110 ha , a fost comună între anii 1926 - 1950 și 1956 - 1968 . Este atestat documentar prima oară în anul 1606 .

Situat într-o zonă de un pitoresc deosebit , cu oameni harnici și pricepuți , satul a născut în inimile localnicilor , mereu după 1968 - când a fost alipit comunei Albești , dar mai ales după Revoluția din Decembrie 1989 , dorința de autodeterminare , așa încât prin grija primarului comunei Albești , d-l Marin Constantin , în data de 22 iunie 2003 s-a organizat în comună referendum pentru consultarea cetățenilor în vederea modificării limitelor teritoriale ale comunei Albești , județul Ialomița , prin reînființarea comunei Buești .

Rezultatul votării - din 2184 persoane înscrise pentru referendum , au participat la vot 1667 persoane , iar 1629 persoane au exprimat acordul pentru reînființarea comunei Buești - a consfințit această dorință și îndreptățește cererea cetățenilor de reînființare a comunelor Buești și Albești , care la această dată se prezintă astfel :

Satul **Buești** , unicul component și reședința comunei BUESTI , este situat în partea de E a actualei comune Albești , la o distanță de 4 km față de satul Albești , reședința comunei . Are ca vecini : la N - comuna Perieți , la E - comuna Ciulnița , la S- comuna Dragoș Vodă și la V - comuna Albești .

Cadrul natural aparține Bărăganului Ciulniței și Luncii Ialomiței . Lunca Ialomiței se află la 29-33 m altitudine , iar satul , situat pe malul drept al Ialomiței se află la 57- 62 m altitudine .Apa freatică se găsește la 15-25 m . Vegetația are caracter stepic .

Economia are caracter agrar . Fondul funciar este format din 2100 ha terenuri agricole , 90 ha pășuni , 49 ha păduri . Terenurile arabile sunt cultivate cu grâu (600ha) , porumb (500ha), Fl.soarelui(400ha), legume . In Buești , mai ales la populație sunt crescute anual un nr. de 498 capete bovine , 1020 capete porcine , 1800 capete ovine și caprine , 11200 capete păsări . In comună sunt 5 asociații agricole , moară de făină și 2 mori de mălai . Sunt 5 magazine universale și 3 de alimentație publică .

Cu o populație în continuă creștere (acum populația numără peste 1450 persoane , cu tendința de creștere accentuată - cererea pentru locuri de casă pentru

familii tinere este mare) satul are potențial economic care să asigure echilibrul bugetar al viitoarei comune .

În Buești , funcționează o școală generală formată din 3 corpuri , cu 9 săli de clasă , în care învață 109 elevi , cu 8 cadre didactice .De asemenea , în sat, se află o grădiniță modernă , cu 4 săli de clasă , cu 2 cadre calificate , frecventată de 48-50 copii .

În localitate se găsesc construcții - ale vechii primării (ce pot adăposti primăria , după renovare) , dispensar uman , stație auto , spațiu pentru post de poliție - toate proprietatea localității .

Transportul se face pe drum asfaltat pentru a asigura legătura cu Albești și Ciulnița pe drumul județean 201 , precum și cu municipiul Slobozia , reședința județului . Cea mai apropiată gară este halta Fundata , la 4 km , cu trecere peste râul Ialomița pe un pod plutitor (cu pontoane metalice) .

ALBESTI - comună situată în partea centrală a județului Ialomița , alcătuită din satele Albești - reședința comunei , Marsilieni (3 km spre vest) și Bataluri (2 km spre S.E.). Are ca vecini : comuna Andrășești la N , comuna Buești la E , Dor Mărunt la S și Ciochina la V.

Cadrul natural aparține Bărăganului Ciulniței și Luncii Ialomiței . Lunca Ialomiței se află la 29 - 33 m altitudine , iar malul drept al acesteia are aspect de coastă cu altitudine de 74 m la Marsilieni și 65m la Bataluri. Apa freatică se găsește la 4-6 m în luncă și 20-25m în rest . La nord , la aproximativ 750m , curge râul Ialomița . Vegetația are caracter stepic .

Economia are caracter agrar . Fondul funciar este format din 4620 ha terenuri agricole , 428 ha pășuni , 318 ha păduri . Terenurile arabile sunt cultivate cu grâu (1200ha) , porumb (2000ha), Fl.soarelui(800ha), legume și plante medicinale. Sectorul zootehnic , majoritar la populație , cuprinde bovine - 624 capete , ovine - 2410 capete , porcine - 1140 capete și 13300 păsări . În comună sunt 6 asociații agricole .

În comuna Albești sunt 6 magazine universale și 4 de alimentație publică .

Cu o populație de 1508 locuitori comuna are potențial economic care să asigure echilibrul bugetar al comunei .

În comuna Albești funcționează 2 școli din care una în satul Albești și una în satul Marsilieni , cu 10 săli de clasă , 12 cadre didactice și 127 de elevi , precum și 2 grădinițe în satele Albești și Marsilieni cu 2 cadre didactice și 56 de copii , un cămin cultural și o bibliotecă , un dispensar uman și unul sanitar-veterinar.

Transportul se face pe drum asfaltat atât între satele componente (Albești-Marsilieni) , cât și pentru a asigura legătura între comuna Albești și comunele învecinate - pe D.J.306 cu comuna Andrășești , iar pe D.J.201 cu comunele Ciulnița și Ciochina . Cel mai apropiat oraș este municipiul Slobozia (25 km) , iar cea mai apropiată gară - Andrășești (5km).

Comuna Albești nu este afectată de desprinderea satului Buești, care compune viitoarea comună BUEȘTI.

Populația comunei Albești a fost consultată cu privire la înființarea comunei BUEȘTI prin referendum organizat în conformitate cu prevederile Legii nr. 3/2000, în data de 22 iunie 2003.

Principalii indicatori cantitativi și calitativi nominali de definire a comunelor au fost însușiți de Consiliul Local ALBEȘTI și vizați de Direcția Județeană de Statistică Ialomița, Președintele Consiliului Județean Ialomița și Prefectul Județului Ialomița.

Având în vedere prevederile Legii nr. 351/2001 pentru aprobarea planului de amenajare a teritoriului național se constată că actuala comună Albești, dar și localitatea Buești, îndeplinesc principalii indicatori minimali de definire a comunelor.

În considerarea celor precizate și ținând cont de necesitatea dezvoltării infrastructurii rurale, revigorarea tradițiilor țărănești, rezolvarea mai bună și mai rapidă a problemelor de competența administrației locale, pentru stabilizarea forței de muncă în zona rurală, supunem **Parlamentului României,**

PROIECTUL DE LEGE PRIVIND ÎNFIINȚAREA COMUNEI BUEȘTI, JUDEȚUL IALOMITA

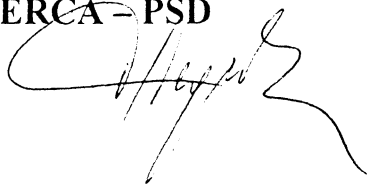
INIȚIATORI

DEPUTAȚI:

Dorel BAHRIN – PSD




Silvian CIUPERCĂ – PSD



SENATOR:

Elena SPOREA – PSD




JUDETUL IALOMITA



VIZAT

PRESEDINTELE CONSILIULUI



FISA

Comunei BUEȘTI propusă pentru înființare

A. Alcătuită din satul - reședință al comunei propuse : Buești , preluat de la comuna Albești .

B. Îndeplinirea condițiilor necesare pentru înființarea de comune noi, prevăzute prin anexa nr. IV , punctul 4.0, la Legea nr. 351/2001:

a) Condițiile prevăzute de
Legea nr.351/2001

b) Gradul de îndeplinire a condițiilor
de către comuna propusă

1. Populația minimă : 1500 de locuitori

1473 locuitori

2. Potențialul economic care să asigure
echilibrul bugetar al comunei

Venituri
2.151.60.973

Cheltuieli
2.000.000.000 lei

3. Legături pe drumuri sau pe calea ferată
între satul de reședință de comună și
celelalte sate componente - km :

Drumuri

Căi ferate

4. Reducerea distanței dintre satul reședință de comună și celelalte sate componente - km :

	Drumuri	Căi ferate
	5	

5. Spații construite pentru instituții și dotări :
- Primărie - anul construirii : 1927 - stare satisfăcătoare .
 - Școală primară și gimnazială - anul construirii : 1961 - stare bună .
 - Dispensar uman - anul construirii : 1972 - stare bună .
 - Post de poliție - anul construirii : 1927 - stare satisfăcătoare .
 - Stație/haltă CF sau stație transport auto - anul construirii : 1983 - stare bună.

C. Situația localității care ramane – comuna Albesti cu sat aparținător Marsilieni

1. Populația minimă : 1500 de locuitori 1508 locuitori

2. Potențialul economic care să asigure echilibrul bugetar al comunei

	Venituri	Cheltuieli
	2.818.585.781	2.700.000.000 lei

3. Legături pe drumuri sau pe calea ferată între satul de reședință de comună și celelalte sate componente - km :

	Drumuri	Căi ferate
	3,00	_____

4. Reducerea distanței dintre satul reședință de comună și celelalte sate componente - km :

	Drumuri	Căi ferate
	5,00	


5. Spații construite pentru instituții și dotări :
- Primărie - anul construirii : 1969 - stare bună .
 - Școală primară și gimnazială - renovată 2002 - stare foarte bună .
 - Dispensar uman - anul construirii : 1968 - stare bună .
 - Post de poliție - anul construirii : 1974 - stare foarte bună.
 - Stație/haltă CF sau stație transport auto - anul construirii - stare bună

D. Date privind referendumul:

Referendumul local a avut a avut loc la data de 22.06.2003.

Din totalul de 2184 persoane înscrise în lista pentru referendum au participat 1667 persoane.

Din totalul de 1667 voturi valabil exprimate, un număr de 1629 voturi au Exprimat acordul pentru înființarea comunei Buiesti.



SECRETAR,

DIRECTIA TERITORIALA DE STATISTICA



R O M A N I A
JUDETUL IALOMITA
CONSILIUL LOCAL ALBESTI

H O T A R A R E
=====

privind aprobarea organizării referendumului pentru consulta-
rea cetătenilor in vederea modificării limitelor teritoriale ale comune
Albesti, judetul Ialomita, prin reinfiintarea comunei Buesti.

Consiliul local al comunei Albesti, judetul Ialomita,
Avand in vedere :

-prevederile art.13 si 14 din Legea nr. 3/2000 privind orga-
nizarea si desfășurarea referentumului,

-dispozitiile art.20, art. 43 alin.(2) si art.68 alin.(1) li-
tera c) din Legea nr.215/2001 privind administratia publică locală,

Examinand:

-raportul nr. 1187 din 19.05.2003 al compartimentului
specialitate al aparatului propriu al consiliului local comunal si rap-
tul nr. 1188 din 19.05.2003 al Comisiei de Administratie Publică si
Juridică a Consiliului local Albesti, judetul Ialomita,

in temeiul art. 48 din Legea nr. 215/2001 privind administra-
tia publică locală,

H O T A R A S T E :

Art.1.Se aprobă organizarea referendumului pentru consultarea
cetătenilor in vederea modificării limitelor teritoriale ale comunei
ALBESTI, judetul IALOMITA, pentru reinfiintarea comunei BUESTI, cu sat
component BUESTI.

Art.2.Referendumul va fi organizat in toate satele componente
ale comunei Albesti, judetul Ialomita, in ziua de 22 iunie 2003.


Art.3.Se aprobă efectuarea cheltuielilor pentru organizarea
desfășurarea referendumului, din bugetul local al comunei Albesti, in cu-
mă de 20.000.000 lei.

Art.4.Primarul comunei Albesti si serviciile subordonate, va
aduce la indeplinire prevederile prezentei hotărari si va face cunoscu-
tă public data referendumului.


Nr. 18

Adoptată la Albesti

Astăzi 23.05.2003



AVIZAT SECRETAR



HOTARARE

privind însusirea principalilor indicatori
minimali de definire a comunei

Consiliul local al comunei Albesti, Judetul Ialomita,
Avand in vedere:

-prevederile Legii nr. 351/2001 privind aprobarea pla-
nului de amenajare a teritoriului, sectiunea a V-a, reseaua de loca-
lități, anexa nr. 2;

-expunerea de motive prezentată de primarul comunei Al-
besti, prin care propune însusirea rezultatelor referendumului din
data de 22 iunie 2003 precum si a documentatiei pentru infiintarea
comunei Buesti,

Văzand raportul comisiei de specialitate prin care se
avizează favorabil proiectul de hotarare si raportul de avizare a
proiectului de hotarare intocmit de secretarul comunei Albesti,

In temeiul art.38 si art.46 din Legea nr. 215 / 2001
privind administratia publică locală,

HOTARASTE :

Art.1.Se insusesc principalii indicatori cantitativi si
calitativi minimali de infiintare a comunei Buesti,prevăzuti in
fisa anexă care face parte din prezenta hotarare.

Art.2.Primarul comunei Albesti va perfecta documentatia
pe bază căreia se va promova proiectul de lege privind infiintarea
comunei Buesti.

Art.3.Se insusesc rezultatele referendumului local or-
ganizat la data de 22 iunie 2003 cu privire la infiintarea comunei
Buesti conform anexei.

Art.4.Primarul comunei Albesti va urmări aducerea la
indeplinire a prezentei hotărâri care va fi adusă la cunostintă pu-
blică prin afisare si se va comunica Prefecturii Judetului Ialomita
si institutiilor competente pentru promovarea actului normativ pri-
vind infiintarea comunei Buesti.

PRESEDINTELE SEDINTA

Contrasemnează
Calotă Marian
Secretar

Nr. 20
Adoptată la Albesti
Astăzi 24.06.2003



Județul ALOMITA
Comuna ALBESTI
Circumscripția 6

PROCES-VERBAL
privind rezultatele referendumului local asupra REINFIINTĂRII
COM. BUCESTI

1. Numărul persoanelor înscrise în listă pentru referendum 2104
2. Numărul participanților*) 1667
3. Numărul de buletine de vot primite pentru a fi întrebuințate 2390
4. Numărul de buletine de vot rămase neîntrebuințate 683
5. Numărul voturilor valabil exprimate la răspunsul « DA » 1629
6. Numărul voturilor valabil exprimate la răspunsul « NU » 28
7. Numărul voturilor nule 10
8. Numărul voturilor contestate _____
9. Numărul întâmpinărilor și contestațiilor primite _____
10. Numărul întâmpinărilor și contestațiilor soluționate _____
11. Expunerea pe scurt a modului de soluționare a întâmpinărilor și contestațiilor _____

Președintele Biroului electoral.

NINU T. ICRICĂ

numele, prenumele,
semnătura și stampila

Membri:

MARIN CONSTANTIN
ZUGRANCU EMIL
BEDIC IONEL VICA
LEPAȘ MIHAIL
RĂȘANU MIOARA
CELOTA MARIAN

numele, prenumele și semnătura

Data 22 Iunie 2003

ST

*) Numărul participanților trebuie să fie egal cu suma ce rezultă din aditionarea cifrelor de la pct.5,6 și 7.

JUDETUL IALOMITA

NOTA EXPLICATIVA

Privind propunerea de reînființare a comunei Buești, județul Ialomița

Atestat documentar prima oară în anul 1606 , Bueștiul a fost comună între anii 1926-1950 și 1956-1968 .

Satul , de tip adunat este situat pe malul drept al râului Ialomița , într-o zonă de un pitoresc deosebit . Are o suprafață în intravilan de 110 ha , un numar de 600 gospodării și o populație în continuă creștere (din anul 1992 și până în prezent aceasta a crescut cu peste 200 de persoane și ritmul de creștere se păstrează , fiind posibil ca în anul 2004 să atingă cifra de 1500 locuitori .

Încă din anul 1968 - când a fost alipit comunei Albești, dar mai ales după 1989, oamenii satului și-au exprimat dorința firească de a fi comună satul Buești , așa încât , în data de 22 iunie 2003 s-a organizat în comună referendum pentru consultarea cetățenilor în vederea modificării limitelor teritoriale ale comunei Albești , prin reînființarea comunei Buești . Rezultatul votării - din 2184 persoane înscrise pentru referendum , au participat la vot 1667 persoane , iar 1629 persoane au exprimat acordul pentru reînființarea comunei Buești - a consimțit această dorință și îndreptățește cererea cetățenilor de reînființare a comunelor Buești și Albești , care la această dată se prezintă astfel :

Satul **Buești** , unicul component și reședința comunei BUEȘTI , este situat în partea de E a actualei comunei Albești , la o distanță de 4 km față de satul Albești, reședința comunei . Are ca vecini : la N - comuna Perieți , la E - comuna Ciulnița , la S- comuna Dragoș Vodă și la V - comuna Albești .

Cadrul natural aparține Bărăganului Ciulniței și Luncii Ialomiței . Lunca Ialomiței se află la 29-33 m altitudine , iar satul , situat pe malul drept al Ialomiței se află la 57- 62 m altitudine .Apa freatică se găsește la 15-25 m . Vegetația are caracter stepic .

Economia are caracter agrar . Fondul funciar este format din 2100 ha terenuri agricole , 90 ha pășuni , 49 ha păduri . Terenurile arabile sunt cultivate cu grâu (600ha) , porumb (500ha), Fl.soarelui(400ha), legume . In Buești , mai ales la populație sunt crescute anual un nr. de 498 capete bovine . 1020 capete porcine . 1800 capete ovine și caprine , 11200 capete păsări . In comună sunt 5 asociații agricole , moară de făină și 2 mori de mălai . Sunt 5 magazine universale și 3 de alimentație publică .

Satul are potențial economic care să asigure echilibrul bugetar al viitoarei comune ,în prezent acesta participând în proporție de 50 % la realizarea veniturilor la bugetul local.

În Buești , funcționează o școală generală formată din 3 corpuri , cu 9 săli de clasă , în care învață 109 elevi , cu 8 cadre didactice .De asemenea , în sat, se află o grădiniță modernă , cu 4 săli de clasă , cu 2 cadre calificate , frecventată de 48-50 copii .

În localitate se găsesc construcții - ale vechii primării (ce pot adăposti primăria , după renovare) , dispensar uman , stație auto , spațiu pentru post de poliție - toate proprietatea localității .

Transportul se face pe drum asfaltat pentru a asigura legătura cu Albești și Ciulnița pe drumul județean 201 , precum și cu municipiul Slobozia , reședința județului . Cea mai apropiată gară este halta Fundata , la 4 km , cu trecere peste râul Ialomița pe un pod plutitor (cu pontoane metalice) .

ALBESTI - comună situată în partea centrală a județului Ialomița , alcătuită din satele Albești - reședința comunei , Marsilieni (3 km spre vest) și Bataluri (2 km spre S.E.). Are ca vecini : comuna Andrășești la N , comuna Buești la E , Dor Mărunt la S și Ciochina la V.

Cadrul natural aparține Bărăganului Ciulniței și Luncii Ialomiței . Lunca Ialomiței se află la 29 - 33 m altitudine , iar malul drept al acesteia are aspect de coastă cu altitudine de 74 m la Marsilieni și 65m la Bataluri. Apa freatică se găsește la 4-6 m în luncă și 20-25m în rest . La nord , la aproximativ 750m . curge râul Ialomița . Vegetația are caracter stepic .

Economia are caracter agrar . Fondul funciar este format din 4620 ha terenuri agricole , 428 ha pășuni , 318 ha păduri . Terenurile arabile sunt cultivate cu grâu (1200ha) , porumb (2000ha), Fl.soarelui(800ha), legume și plante medicinale. Sectorul zootehnic , majoritar la populație , cuprinde bovine - 624 capete . ovine - 2410 capete , porcine - 1140 capete și 13300 păsări . În comună sunt 6 asociații agricole .

În comuna Albești sunt 6 magazine universale și 4 de alimentație publică .

Cu o populație de 1508 locuitori comuna are potențial economic care să asigure echilibrul bugetar al comunei .

În comuna Albești funcționează 2 școli din care una în satul Albești și una în satul Marsilieni , cu 10 săli de clasă , 12 cadre didactice și 127 de elevi , precum și 2 grădinițe în satele Albești și Marsilieni cu 2 cadre didactice și 56 de copii , un cămin cultural și o bibliotecă , un dispensar uman și unul sanitar-veterinar.

Transportul se face pe drum asfaltat atât între satele componente (Albești-Marsilieni) , cât și pentru a asigura legătura între comuna Albești și comunele învecinate - pe D.J.306 cu comuna Andrășești , iar pe D.J.201 cu comunele Ciulnița și Ciochina . Cel mai apropiat oraș este municipiul Slobozia (25 km) , iar cea mai apropiată gară - Andrășești (5km).


Constatăm deci că reînființarea comunei Buești rezolvă în cea mai mare măsură problemele cetățenilor și autorităților deoarece :

- fiecare localitate își administrează fondurile așa cum dorește cetățenii ;

- aparatul propriu și consilierii locali vor fi oameni din rândul lor ;
- deplasarea cetățenilor la primărie și lucrătorilor acesteia la dânsii se va face pe cea mai scurtă distanță și în cel mai scurt timp ;
- se vor realiza mai repede și mai ușor obiective de interes cetățenesc ;
- se vor gospodări mai bine localitățile ;
- se va ridica nivelul de trai și de civilizație a locuitorilor .
- vor fi respectate normele europene privind administrația locală

Toate acestea fac îndreptățită reînființarea comunei Buești și asigură rezolvarea mai bună și mai rapidă a tuturor problemelor de competența administrației publice locale , în cele două unități administrativ-teritoriale ce se crează - comunele ALBESTI și BUESTI .

PRIMAR,
Marin Constantin




SECRETAR,
Calotă Marian

BUGETUL LOCAL PE ANUL 2003

- mii lei -

VENITURI - TOTAL		7422900
VENITURI PROPRII - TOTAL		1972000
VENITURI CURENTE		1352000
VENITURI FISCALE		975000
Impozite si taxe de la populație	0302	350000
Impozitul pe clădiri de la persoane fizice	030202	185000
Taxe asupra mijloacelor de transport deținute de persoane fizice	030203	30000
Impozitul pe terenuri de la persoane fizice	030209	130000
Alte impozite și taxe de la populație	030230	5000
Taxa pentru folosirea terenurilor proprietate de stat	0402	10000
Impozitul pe clădiri și terenuri de la persoane juridice	0502	110000
Impozitul pe clădiri de la persoane juridice	050201	100000
Impozitul pe teren de la persoane juridice	050202	10000
Alte impozite directe	0902	415000
Taxe asupra mijloacelor de transport deținute de persoane juridice	030205	5000
Impozitul pe terenul agricol	030206	400000
Alte încasări din impozite directe	030230	10000
Impozitul pe spectacole	1502	5000
Alte impozite indirecte	1702	85000
Taxe și tarife pentru eliberarea de licențe și autorizații de funcționare	170203	20000
Taxe judiciare de timbru	170210	10000
Taxe de timbru pentru activitatea notarială	170212	50000
Taxe extrajudiciare de timbru	170213	5000
VENITURI NEFISCALE		377000
Vânsminte de la instituțiile publice	2102	5000
Alte venituri privind circulația pe drumurile publice	210206	5000
DIVERSE VENITURI	2202	372000
Venituri din amenzi și alte sancțiuni aplicate, potrivit dispozițiilor legale	220203	10000
Venituri din concesiuni și închirieri	220207	180000
Încasări din alte surse	220230	182000
VENITURI CU DESTINAȚIE SPECIALĂ	3100	620000

Donații și sponsorizări	310203	20000
Verituri pentru finanțarea Programului de pietruire a drumurilor comunale și alimentarea cu apă a satelor	310210	600000
PRELEVARI DIN BUGETUL DE STAT		5106550
Sume defalcate din T.V.A.	3302	2637650
Cote defalcate din impozitul pe venit	340201	150000
Sume defalcate din impozital pe venit pentru echilibrarea bugetelor locale	340202	1869900
Sume alocate de Consiliul Județean pentru echilibrarea bugetelor locale	340204	399000
Subvenții primite de la bugetul asigurărilor pentru șomaj pentru finanțarea programelor pentru ocuparea temporară a forței de muncă	390202	344250
CHELTUIELI - TOTAL		7422800
Autorități executive	5102	1422000
- cheltuieli de personal	510202	1000000
- cheltuieli materiale	510220	372000
- cheltuieli de capital	510270	50000
Invățământ	5702	3182650
- cheltuieli de personal	570202	2653000
- cheltuieli materiale	570220	495000
- transferuri - burse	570238	34650
Cultură	5902	295000
- cheltuieli de personal	590202	70000
- cheltuieli materiale	590220	100000
- subvenții din cultural	590234	125000
Asistență socială	6002	1273900
Servicii și dezvoltare publică, locuințe, mediu și ape	6302	579250
- cheltuieli materiale și servicii	630220	579250
Transporturi și comunicații	6802	30000
- cheltuieli materiale și servicii	680220	30000
Alte acțiuni	7202	20000
- cheltuieli materiale și servicii	720220	20000
Cheltuieli cu destinație specială	9602	620000
- cheltuieli din donații și sponsorizări		20000
- cheltuieli pentru finanțarea unor acțiuni de interes public		600000



Prin Cristian

CONTABIL,

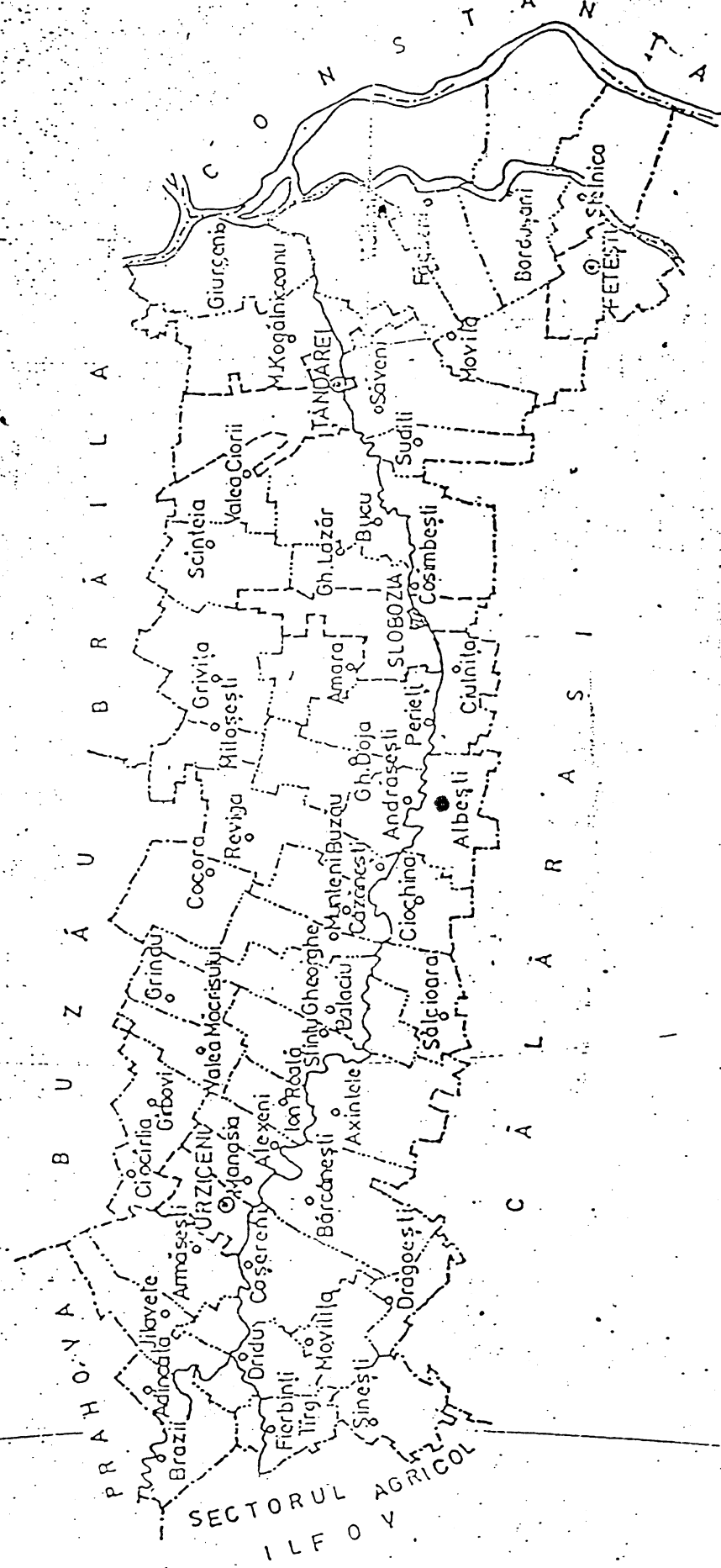
Irina

ROMÂNIA

HARTA JUDEȚULUI IALOMIȚA

1905

Scara 1:600.000



SECTORUL AGRICOL
IALOMIȚA